


«СОГЛАСОВАНО»
Заведующий отделом
образования Администрации
Заветинского района
Н.Н. Борисенко
подпись



«СОГЛАСОВАНО»
Начальник ОГИБДД МО МВД
России «Ремонтненский»
майор полиции
С.В. Буряков
подпись



«УТВЕРЖДАЮ»
Заведующий МБДОУ
детский сад №1 с.Заветное
С.А. Шафранова
ФИО



ПАСПОРТ

дорожной безопасности образовательного учреждения
на 2023 – 2024 учебный год

Муниципальное бюджетное дошкольное
образовательное учреждение
детский сад №1 с.Заветное

Общие сведения

Муниципальное бюджетное дошкольное образовательное учреждение детский сад №1 с.Заветное

Тип ОУ образовательное учреждение

Юридический адрес ОУ: 347430, Ростовская область Заветинский район село Заветное пер. Короткова, 2

Фактический адрес ОУ: 347430, Ростовская область Заветинский район село Заветное пер. Короткова, 2

Руководители МБДОУ:

Заведующий Шафранова С.А. 89281173871
(фамилия, имя, отчество) (телефон)

Старший воспитатель Савченко Т.Ю. 89298200860
(фамилия, имя, отчество) (телефон)

Ответственные работники
муниципального органа
образования

Начальник службы эксплуатации
зданий ОО Администрации
Заветинского района Галимеев М.Ю.
(должность) (фамилия, имя, отчество)
89281599430
(телефон)

Ответственные от
Госавтоинспекции

Инспектор ПБДД ОГИБДД
МО МВД России
«Ремонтненский»
стажер по пропаганде И.В.Комплектова
(должность) (фамилия, имя, отчество)
89281133375

Ответственные работники за мероприятия по профилактике детского травматизма

воспитатель (должность)	Караваева Г.А. (фамилия, имя, отчество)	89282160876 (телефон)
воспитатель (должность)	Ковганова Т.А. (фамилия, имя, отчество)	89185369877 (телефон)
воспитатель (должность)	Пилипенко Г.В. (фамилия, имя, отчество)	8928142344 (телефон)
воспитатель (должность)	Солодунова Е.В. (фамилия, имя, отчество)	89289017360 (телефон)
воспитатель (должность)	Солодунова И.Г. (фамилия, имя, отчество)	89286156582 (телефон)
воспитатель (должность)	Бирюкова С.А. (фамилия, имя, отчество)	89281973307 (телефон)
воспитатель (должность)	Чаленко В.Е. (фамилия, имя, отчество)	89287744327 (телефон)

**Руководитель или ответственный
работник дорожно-эксплуатационной
организации, осуществляющей содержание
улично-дорожной *сети (УДС)** _____

(фамилия, имя, отчество), (телефон)

**Руководитель или ответственный
работник дорожно-эксплуатационной
организации, осуществляющей
содержание технических средств
организации дорожного движения(ТСОДД)** _____

(фамилия, имя, отчество), (телефон)

Количество воспитанников

100

Наличие уголка по БДД

во всех возрастных группах
(если имеется, указать место расположения)

Наличие автогородка (площадки) по БДД

есть

ЮПИД

8 человек. Старшая группа

Аникина Н.

Мисирманов Э.

Лохматов М.

Болотова В.

Райс С.

Соболенко В.

Куржанова В.

Шапошникова С.

Время пребывания детей в ДОУ: 7.30 – 18.00

Телефоны оперативных служб:

ОВД 2 11 45

ПЧ 2 14 39

ЕДДС 2 25 70

ОГПН 2 11 03

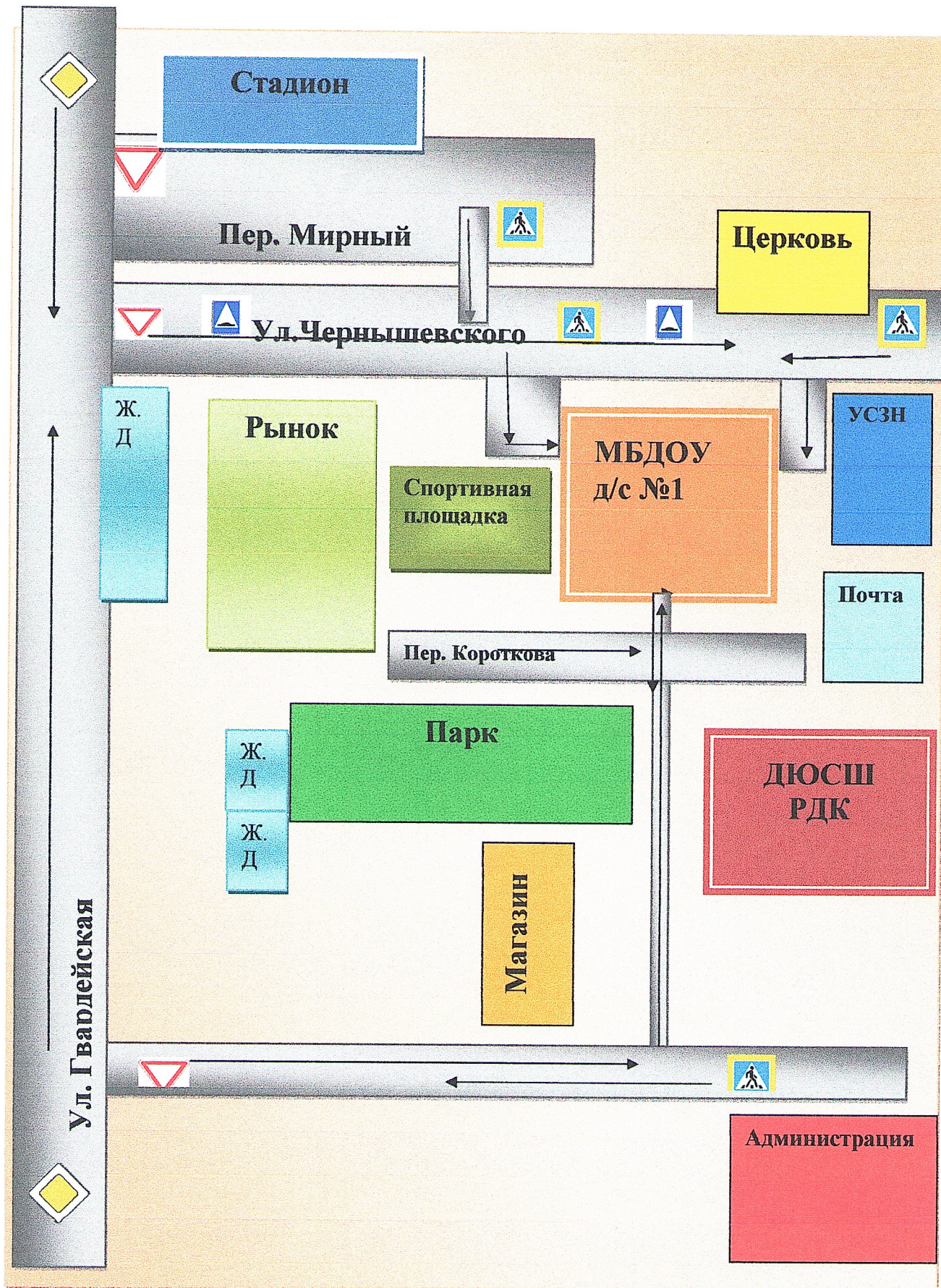
Содержание

I. План-схемы ДОУ

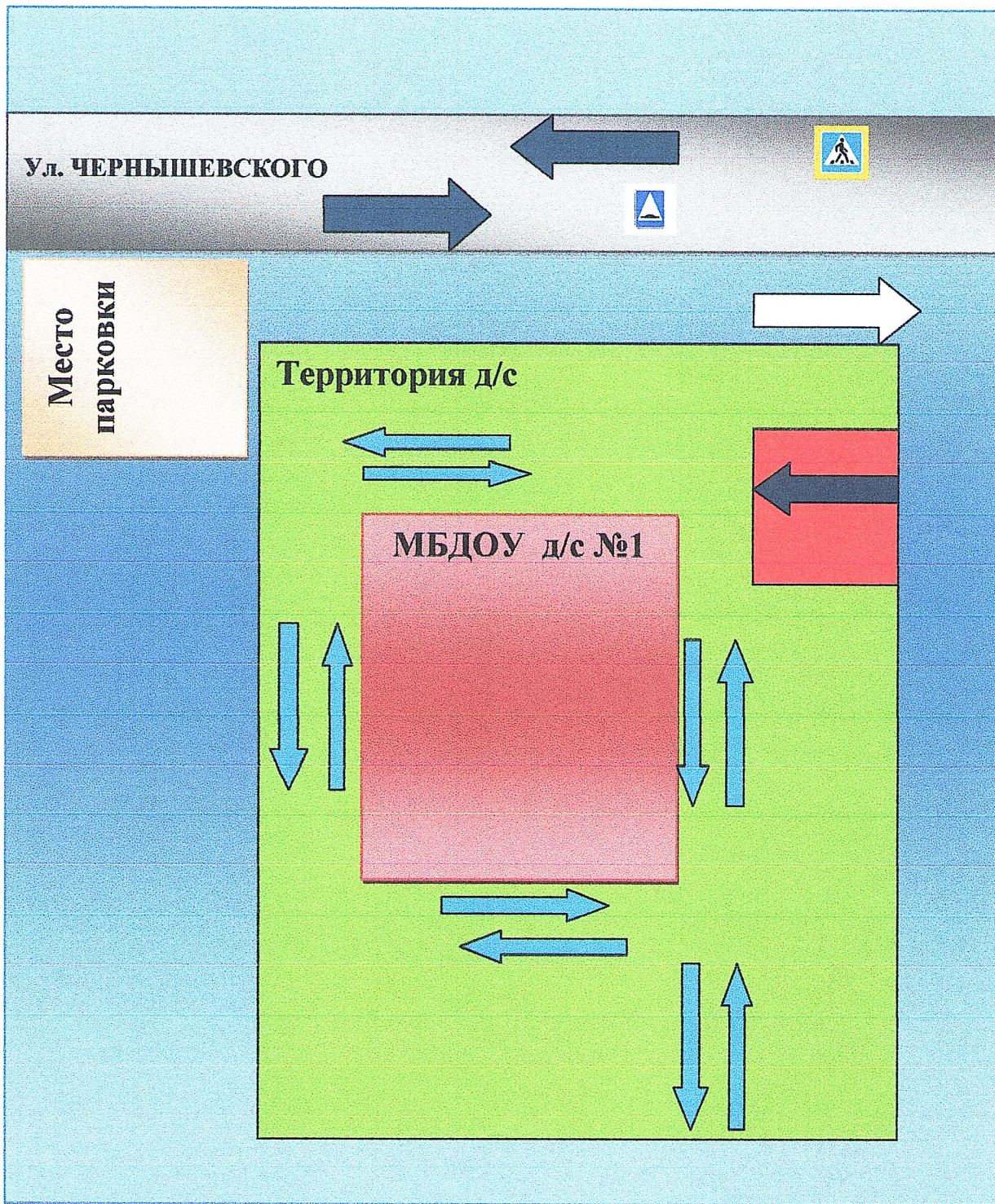
- 1) район расположения ОУ, пути движения транспортных средств и детей (воспитанников);**
- 2) организация дорожного движения в непосредственной близости от образовательного учреждения с размещением соответствующих технических средств, маршруты движения детей и расположение парковочных мест; пути движения транспортных средств к местам разгрузки/погрузки и рекомендуемых безопасных путей передвижения детей по территории образовательного учреждения.**




II. Приложения

План-схема района расположения МБДОУ д/с №1
с. Заветное, пути движения транспортных средств и детей
(воспитанников)



Пути движения транспортных средств к местам разгрузки/погрузки и рекомендуемые пути передвижения детей по территории образовательного учреждения



-  Движение детей на территории ДОУ
-  Движение грузовых транспортных средств
-  Место разгрузки/погрузки

ПРИЛОЖЕНИЕ 1

Рекомендации к составлению план-схемы района расположения ОУ

1. Район расположения образовательного учреждения определяется группой жилых домов, зданий и улично-дорожной сетью с учетом остановок общественного транспорта (выходов из станций метро), центром которого является непосредственно образовательное учреждение;

2. Территория, указанная в схеме, включает в себя:

- образовательное учреждение;
- стадион вне территории ОУ, на котором могут проводиться занятия по физической культуре (*при наличии*);
- парк, в котором преподавателями проводятся занятия на открытом воздухе (*при наличии*);
- спортивно-оздоровительный комплекс (*при наличии*);
- жилые дома, в которых проживает большая часть детей (учеников) данного образовательного учреждения;
- автомобильные дороги и тротуары;

3. На схеме обозначено:

- расположение жилых домов, зданий и сооружений;
- сеть автомобильных дорог;
- пути движения транспортных средств;
- пути движения детей (учеников) в/из образовательного учреждения;
- опасные участки (места несанкционированных переходов на подходах к образовательному учреждению, места концентрации ДТП с участием детей-пешеходов);
- уличные (наземные – регулируемые / нерегулируемые) и внеуличные (надземные и подземные) пешеходные переходы;
- названия улиц и нумерация домов.

Схема необходима для общего представления о районе расположения ОУ. Для изучения безопасности движения детей на схеме обозначены наиболее частые пути движения учеников от дома (от отдаленных остановок маршрутных транспортных средств) к ОУ и обратно.

При исследовании маршрутов движения детей необходимо уделить особое внимание опасным зонам, где часто дети (ученики, обучающиеся) пересекают проезжую часть не по пешеходному переходу.

ПРИЛОЖЕНИЕ 2

Рекомендации к составлению схемы организации дорожного движения в непосредственной близости от образовательного учреждения

1. Схема организации дорожного движения ограничена автомобильными дорогами, находящимися в непосредственной близости от образовательного учреждения;

2. На схеме обозначено:

- здание ОУ с указанием территории, принадлежащей непосредственно ОУ (при наличии указать ограждение территории);

- автомобильные дороги и тротуары;

- уличные (наземные – регулируемые / нерегулируемые) и внеуличные (надземные и подземные) пешеходные переходы на подходах к ОУ;

- дислокация существующих дорожных знаков и дорожной разметки;

- другие технические средства организации дорожного движения;

- направление движения транспортных средств по проезжей части;

- направление безопасного маршрута движения детей (учеников, обучающихся);

3. На схеме указано расположение остановок маршрутных транспортных средств и безопасные маршруты движения детей (учеников) от остановочного пункта к ОУ и обратно;

4. При наличии стоянки (парковочных мест) около ОУ, указывается место расположение и безопасные маршруты движения детей (учеников) от парковочных мест к ОУ и обратно.

К схеме (в случае необходимости) должен быть приложен план мероприятий по приведению существующей организации дорожного движения к организации движения, соответствующей нормативным техническим документам, действующим в области дорожного движения, по окончании реализации которого готовится новая схема.

ПРИЛОЖЕНИЕ 3

Рекомендации к составлению схемы пути движения транспортных средств к местам разгрузки/погрузки

На схеме указывается примерная траектория движения транспортного средства на территории ОУ, в том числе место погрузки/разгрузки, а также безопасный маршрут движения детей во время погрузочно-разгрузочных работ.

В целях обеспечения безопасного движения детей по территории ОУ необходимо исключить пересечение пути движения детей и пути движения транспортных средств.

